

Informació general	Punt més alt (cim)	Senyal geodèsic (clau)
Nom del cim: Montigalar	Cota ortomètrica del cim:	Codi senyal: 291122019
Codi del cim: 291122006	152.02 m	X (UTM): 435797.11 m
Municipi: Badalona	X (UTM): 435791.64 m	Y (UTM): 4590642.40 m
Comarca: Barcelonès	Y (UTM): 4590636.30 m	Cota el·lipsoïdal: 200.92 m
	Desnivell Cim-Clau: 0.32 m	Cota ortomètrica: 151.70 m
	Data de mesura: 4/10/2007	Ondulació geoide: 49.22 m
		Sist. ref.: ETRS89/00-EGM08D595

Itinerari d'accés al cim

Creu de Montigalà. Des del carrer Afrodita, surt un sender que en cinc minuts ens porta al senyal.

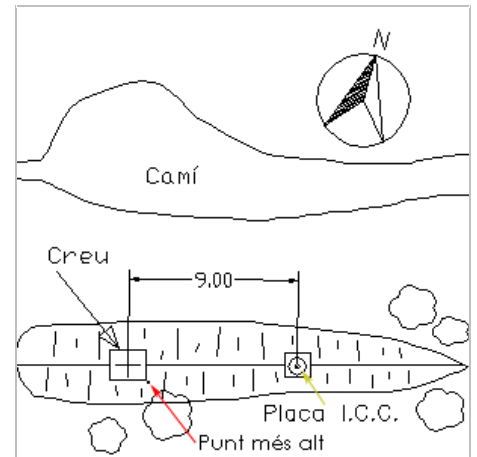
Mapa de situació




Descripció del cim i del clau

Turonet de referència sobre Badalona i Santa Coloma de Gramenet, de denominació molt coneguda. Placa de l'ICC i de la MMAMB situada sobre una base de formigó entre les roques, a 9 metres al nord-est de la Creu. El punt més alt és la roca que sosté la creu.

Croquis de detall




Vista general



Vista de detall del cim



Vista de detall del clau



Llegenda de símbols:



Indica el punt més alt del cim



Indica la posició del clau