

Informació general	Punt més alt (cim)	Senyal geodèsic (clau)
Nom del cim: lo Pilar d'Almenara	Cota ortomètrica del cim: 458.88 m	Codi senyal: 263108005
Codi del cim: 263108006	X (UTM): 339315.36 m	X (UTM): 339314.97 m
Municipi: Agramunt	Y (UTM): 4624204.30 m	Y (UTM): 4624195.23 m
Comarca: Urgell	Desnivell Cim-Clau: 0.25 m	Cota el·lipsoidal: 508.21 m
	Data de mesura: 9/11/2006	Cota ortomètrica: 458.63 m
		Ondulació geoide: 49.59 m
		Sist. ref.: ETRS89/00-EGM08D595

Itinerari d'accés al cim

L'accés es pot realitzar amb vehicle, des de la població d'Agramunt en direcció sud-oest, per la carretera LV-3231, fins arribar al peu de la serra. A partir d'aquí la resta de camí s'ha de fer a peu.

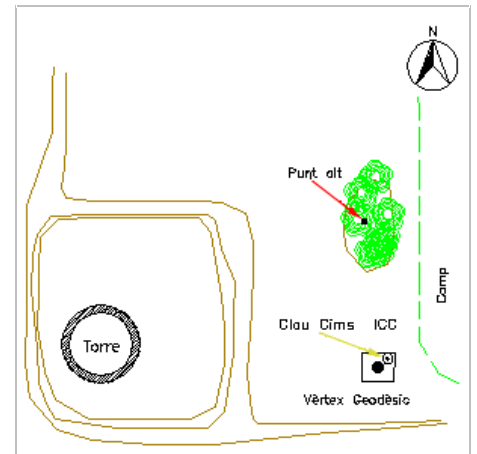
Mapa de situació




Descripció del cim i del clau

Referència col·lectiva de les terres planes de l'interior. Torre de guaita històrica.
 Clau d'acer inoxidable amb la cabota formada per un tronc de piràmide de 4 centímetres de diàmetre superior i 3 centímetres de diàmetre inferior, fixat damunt de la base de formigó que sustenta el vèrtex geodèsic, situat al costat nord-est del pilar. El punt més alt es troba al nord del vèrtex enmig de vegetació.


Croquis de detall



Vista general



Vista de detall del cim



Vista de detall del clau



Llegenda de símbols:



Indica el punt més alt del cim



Indica la posició del clau