

Informació general	Punt més alt (cim)	Senyal geodèsic (clau)
Nom del cim: Pic de Peguera	Cota ortomètrica del cim:	Codi senyal: 261071005
Codi del cim: 261071006	2982.72 m	X (UTM): 336750.77 m
Municipi: La Torre de Cabdella	X (UTM): 336752.36 m	Y (UTM): 4711707.62 m
Comarca: Pallars Jussà	Y (UTM): 4711709.22 m	Cota el·lipsoidal: 3034.95 m
	Desnivell Cim-Clau: 1.43 m	Cota ortomètrica: 2981.29 m
	Data de mesura: 4/9/2010	Ondulació geoide: 53.67 m
		Sist. ref.: ETRS89/00-EGM08D595

Itinerari d'accés al cim

Des de la central elèctrica de Salente es va en direcció l'estany Gento i des d'aquest, passant pels estanys de la Colomina i de la Frescal, ens dirigim al pas de l'Ós i estany de Saburó. D'aquest darrer accedim al coll de Peguera i des d'aquí al cim.

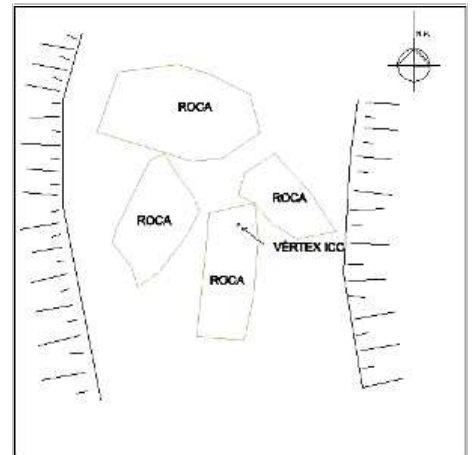
Mapa de situació



Descripció del cim i del clau

Cim de gran tradició excursionista al cor del Pirineu axial. Clau d'acer inoxidable amb la cabota formada per un tronc de piràmide de 4 centímetres de diàmetre superior i 3 centímetres de diàmetre inferior. Es troba fixat a la roca.


Croquis de detall




Vista general



Vista de detall del cim



Vista de detall del clau



Llegenda de símbols:



Indica el punt més alt del cim



Indica la posició del clau